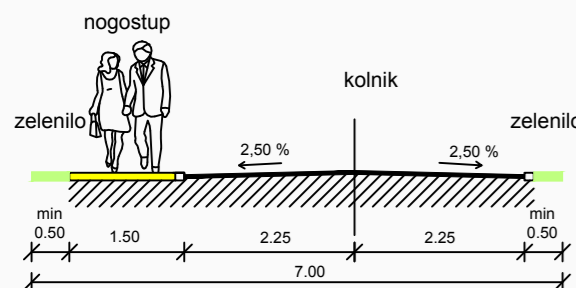


NAČELNI KARAKTERISTIČNI POPREČNI PRESJECI CESTA
MJ 1:100

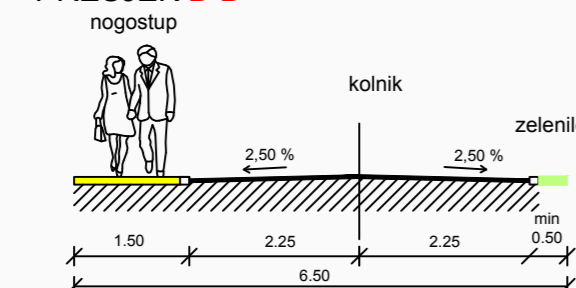
GLAVNA ULICA

PRESJEK A-A



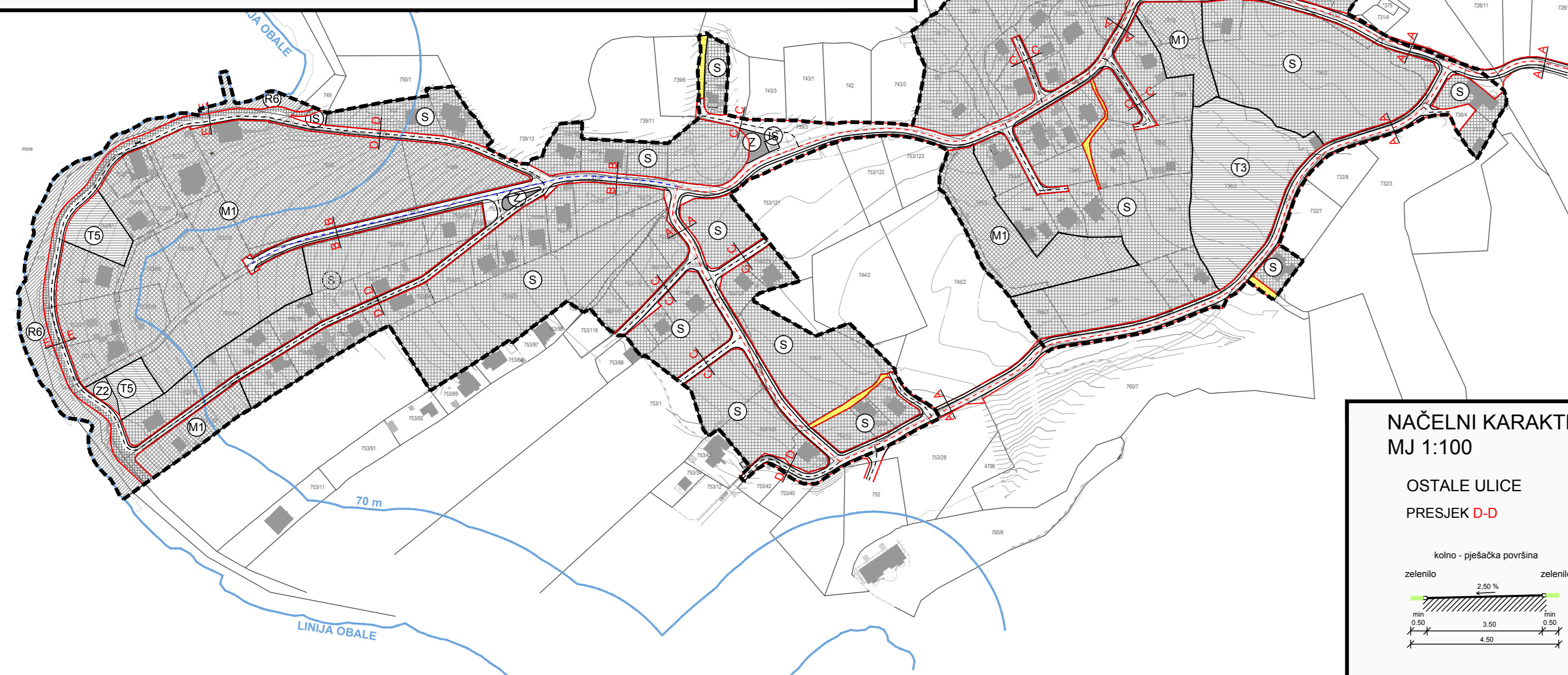
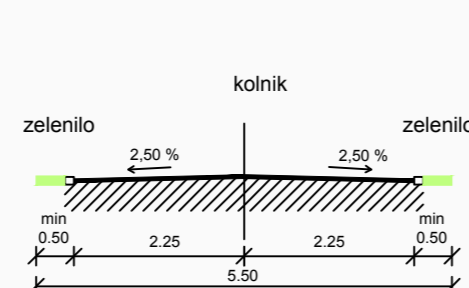
SABIRNA ULICA

PRESJEK B-B



OSTALE ULICE

PRESJEK C-C



GRANICE

- GRANICA OBUHVATA
- LINIJA OBALE

RAZVOJ I UREĐENJE NASELJA

- STAMBENA NAMJENA
- MJEŠOVITA NAMJENA M1 - PRETEŽITO STAMBENA
- GOSPODARSKA NAMJENA - UGOSTITELJSKO-TURISTIČKA: T3 - kamp; T5 - prateći sadržaji ugostiteljsko-turističke namjene
- SPORTSKO-REKREACIJSKA NAMJENA R6 - UREĐENA PLAŽA
- ZELENE POVRŠINE
- POVRŠINE INFRASTRUKTURNIH SUSTAVA


PROMET

- GRANICA ČESTICE PROMETNE POVRŠINE
- PJEŠAČKI NOGOSTUP, KOLNO-PJEŠAČKE I/ILI KOLNE POVRŠINE UNUTAR ČESTICE PROMETNE POVRŠINE
- GLAVNA ULICA
- SABIRNA ULICA
- OSTALE ULICE
- PJEŠAČKA POVRŠINA
- LUNGOMARE
- OZNAKA PRESJEKA PROMETNE POVRŠINE

NAČELNI KARAKTERISTIČNI POPREČNI PRESJECI CESTA
MJ 1:100

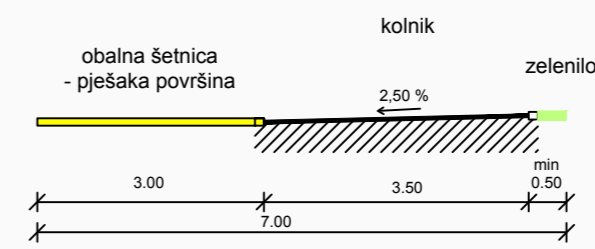
OSTALE ULICE

PRESJEK D-D



OSTALE ULICE

PRESJEK E-E



URBANISTIČKI PLAN UREĐENJA DIJELA
GRAĐEVINSKOG PODRUČJA
DUBAC-VARSAN



PROMETNA, ULIČNA I KOMUNALNA
INFRASTRUKTURNA MREŽA - PROMET

Županija:	LIČKO - SENJSKA	
Grad:	GRAD NOVALJA	
Naziv prostornog plana:	URBANISTIČKI PLAN UREĐENJA DIJELA GRAĐEVINSKOG PODRUČJA DUBAC-VARSAN KOJI JE PLANIRAN ZA URBANU SANACIJU	
Naziv kartografskog prikaza:	PROMETNA, ULIČNA I KOMUNALNA INFRASTRUKTURNA MREŽA - PROMET	
Broj kartografskog prikaza:	2.1.	Broj kartografskog prikaza: 1:2000
Odluka o izradi prostornog plana (službeno glasilo): "Županijski glasnik Ličko-senjske županije br. 11/15 i 17/17"	Odluka predstavničkog tijela o donošenju plana (službeno glasilo): "Županijski glasnik Ličko-senjske županije br. 12/19"	
Javna rasprava (datum objave): 15.12.2015., "Zadarski list"	Javni uvid održan: 23.12.2015.-21.01.2016. "Zadarski list"	
Pečat tijela odgovornog za provođenje javne rasprave:	Odgovorna osoba za provođenje javne rasprave: Gordana Vuković, dipl.ing.arh.	
Suglasnost na plan prema članku 108. Zakona o prostornom uređenju (NN 153/13 i 65/17), broj suglasnosti: KLASA: 350-02/19-13/12, UR. BROJ: 531-06-1-19-4, 24. travnja 2019.		
Pravna osoba/tijelo koje je izradilo plan: ZONA STO d.o.o. Zagreb, Frane Petrića 4, tel. 01/4804-330, fax. 01/4812-708	Odgovorna osoba: mr.sc. Ninoslav Dusper, dipl.ing.arh.	
Pečat pravne osobe/tijela koje je izradilo plan:	Odgovorni voditelj izrade plana: Tamara Mihinjač Pleše, dipl.ing.arh.	
Stručni tim u izradi plana: Tamara Mihinjač Pleše, dipl.ing.arh. Vilma Stopfer, mag.ing.kraj.arh. Ana Topić, dipl.ing.arh. i urb.	Nikola Adrović, mag.ing.aedif. Karlo Žebčević, mag.oecol.et.prot./mag.ing.agr. Dean Vučić, ing.geod. mr.sc. Nikola Terzija, dipl.ing.el	
Pečat predstavničkog tijela:	Predsjednik predstavničkog tijela: (ime, prezime i potpis)	
Istovjetnost ovog prostornog plana s izvornikom ovjerava: (ime, prezime i potpis)	Pečat nadležnog tijela:	

